

Circuits d'escalade du Calvaire

Le circuit Orange AD+ n°1 avait été tracé par Robert Christe en 1977 (en couleur verte !), entretenu par Jean-Claude Beauregard et Pierre Jourdain, puis par Christophe Forestier en 2014. Au printemps 2018, il a été rénové par Hervé Béranger et Jean Cabane, presque à l'identique. C'est un circuit un peu hétérogène, conçu pour mettre assez peu le pied hors des blocs, mais il faut marcher pour rejoindre la partie ouest du circuit. Quelques passages sont exposés. En mai et juin 2018 ont été créés un circuit facile et peu exposé jaune PD- (Hervé Béranger), et un circuit bleu D+ avec quelques blocs bien difficiles (Axel Denier), ils ont été légèrement remaniés en 2019. Ces deux circuits sont presque jumelés avec la partie Est du circuit Orange. Ils sont assez ombragés et peuvent sécher lentement. Le site est agréable et domine la ville de Fontainebleau.

Accès (15 à 20 mn) : Par la D606 (route de Melun à Fontainebleau), à 1 km au nord de Fontainebleau on prend la route de Fontaine-le-Port (D116) et on se gare près du restaurant de la Croix d'Augas. A pied, on contourne le restaurant par la droite pour suivre le sentier bleu 1-3. Ce sentier fait un crochet par la gauche (carte ci-dessous) que l'on peut court-circuiter en continuant tout droit. Il mène en 10 à 15 mn au bord de la platière, et on descend alors quelques mètres. Ensuite on se dirige vers la gauche (Est) en direction de la Croix du Calvaire, jusqu'à l'auvent du Calvaire.

Depuis la gare de Fontainebleau-Avon, on peut accéder aussi à pied en 20 minutes environ : on longe la ville en suivant vers l'ouest le GR rouge et blanc (aller à gauche après avoir traversé l'avenue, ne pas prendre la branche qui suit les rails vers le nord). Ce GR reste très près de la ville et de la route de la Bonne Dame pendant 600m, puis il s'écarte de la route en montant doucement et arrive 200m plus loin à un carrefour multiple (panneau Route du Niveau). On continue 30m sur le GR et on trouve en biais à droite une sente bien droite qui monte directement à la Croix du Calvaire. Puis on emprunte la route goudronnée sur 20m et on trouve à gauche un sentier bleu qui mène en 100m à l'auvent.

L'auvent, appelé souvent « Toit du Calvaire » ou « Calvaire des Bras » a fait en 2009 l'objet d'une mise en sécurité par soulèvement et déplacement d'un énorme bloc, il reste muni d'une barrière de mise en défens. Les départs des trois circuits sont à gauche de l'auvent.

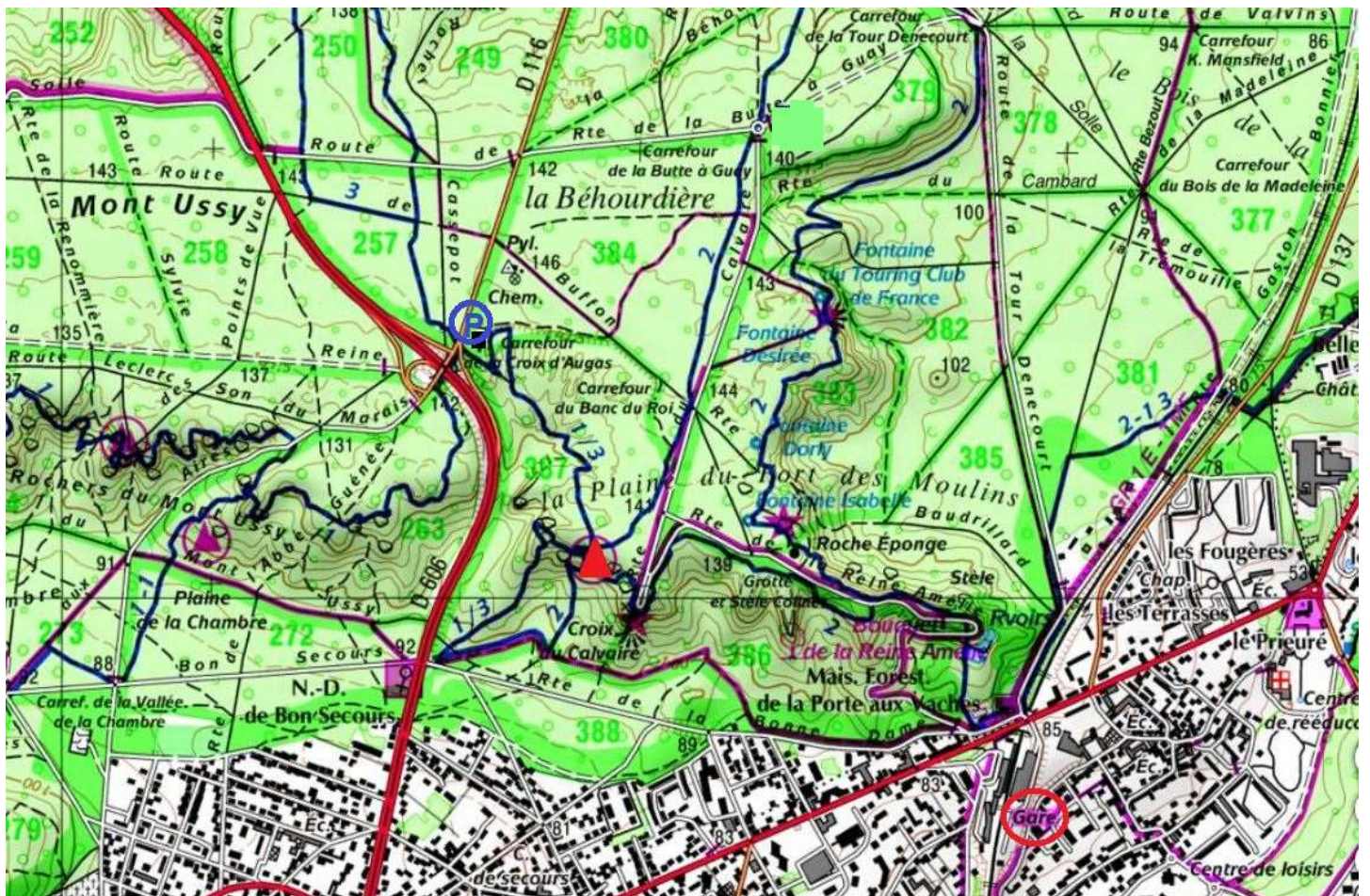
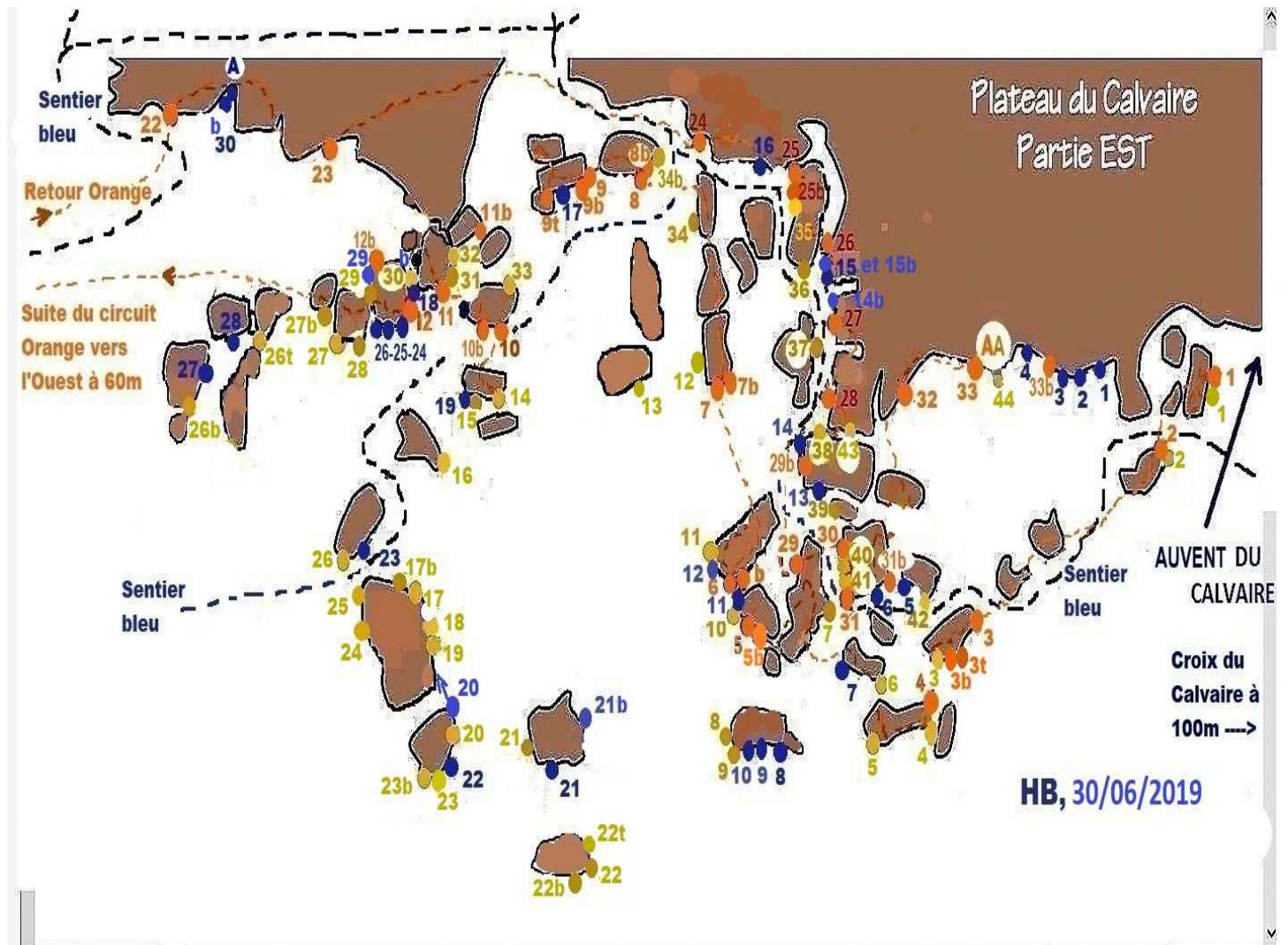
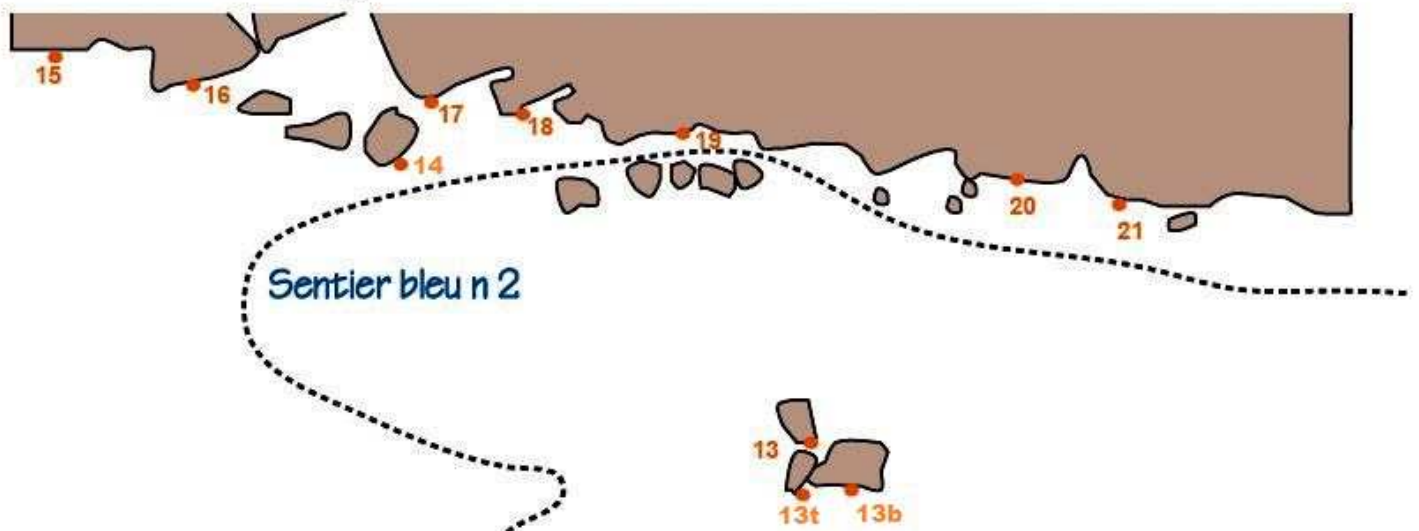


Schéma des circuits Jaune, Orange, Bleu :



Suite du circuit orange vers l'ouest



Cotations de l'Orange AD+ n°1 :

D / N°1	2b	N° 10	3b Voie du pin	N° 23	2c L'autoroute
N° 2	2c	N° 11	3b Tour rouge	N° 24	2b
N° 3	3a Dalle Gigi	N° 11b	3b La niaque	N° 25	2b
N° 3b	2b Dalle au sud	N° 12	3c (départ à l'arête)	N°25b	2b La tire Annick
N° 3t	2b	N° 12b	2c Dalle de travers	N° 26	3a La goulotte (expo)
N° 4	2c	N° 13	3b Tranche de gruyère	N° 27	4a Traversée du basset
N° 5	3a Dalle jaune	N° 13b	3a Jardin suspendu	N° 28	3c Le rempart
N° 5b	3a Le mur	N° 13t	2a Arête cachée	N° 29	2c Traversée à gauche
N° 6	2c Traversée du balcon	N° 14	3a Le cube	N° 29b	4b Le beau regard
N° 6b	3a	N° 15	2b Bout du rempart	N° 30	3c La bleusarde
N° 7	2c Belle dalle	N° 16	3c Pas du chat	N° 31	3b L'angle
N° 7b	3b	N° 17	2c Escalier de service	N° 31b	3a Près de la fissure
N° 8	3b	N° 18	3c L'Avonnaise	N° 32	2b Chemin de croix
N° 8b	3b Traversée du 8	N° 19	3a Dalle cassée	N°33	2b L'arrivée nouvelle
N° 9	3c Balcon direct	N° 20	3b Mur aux gravures	N° 33b	3c La complémentaire
N° 9b	2b	N° 21	3b Grande traversée		
N° 9t	2b	N° 22	2c Vire aux singes		

Cotations du Jaune PD- n°2 :

N°1	1c Départ	N° 14	2b Maïeutique	N° 23b	1c Je me tire	N° 33	2a L'arête nord
N°2	2a La Jaune	N° 15	2a Va de travers	N° 24	2a Floc	N° 34	1b Carrefour
N° 3	2a Dalle Ambert	N° 16	1c Ya Hou	N° 25	2b Tope-là	N° 34b	2c Leclerc
N° 4	2a Pied caché	N° 17	1c Contrebasse	N° 26	1b Montagne	N° 35	2b Surplomb
N° 5	2a Mon thé	N° 17b	2a L'horizontale	N° 26b	2a Pas si haut	N° 36	2b Joli geste
N° 6	1c Copyright	N° 18	2a Dalle Ida	N° 26t	1c En chaîne	N° 37	2a RER A
N° 7	1c Fils sûr	N° 19	2a Petits trous	N° 27b	2c L'Everest	N° 38	1c Mange ta soupe
N° 8	2a Dalle As	N° 20	2a Dalle Tonne	N° 27	2a Adhérence	N° 39	1c Trop dur
N° 9	2a Le réta	N° 21	2a Dalle Matien	N° 28	1c Les forts	N° 40	2b Dalle pentue
N° 10	2b La raideur	N° 22	2a L'arrondie	N° 29	2a A l'abri	N° 41	2b Vers la droite
N° 11	1c A l'ouest	N°22b	2a Le sursaut	N° 30	2c La finaude	N° 42	2a Tire-toi
N° 12	2a Trou caché	N°22t	2b Pas de côté	N° 31	2b Hop ital	N° 43	1c L'escalier
N° 13	1a Trop facile	N° 23	2a Hareng-Saur	N° 32	2a Hop hop	N° 44	1c L'arrivée


Cotations du Bleu D+ n°3 :

D / N°1	4a Au boulot ! (morpho)	N° 13	5b Dure au réveil	N°21b	3c La joute verbale
N° 2	4c Derma Culture	N° 14	4a 12 travaux de Denecourt	N° 22	4a Veggie pirate
N° 3	4c/5a Au vif du sujet	N° 14b	4a Arête du basset	N° 23	4a L'arrêt Nié
N° 4	5b Pierre de lune	N° 15	3c Biozard	N° 24	4c Angle icide
N° 5	4c Potage	N° 15b	4c Prise en main	N° 25	5a Breaks'it
N° 6	4a Papa papou	N° 16	4b Vie de chien	N° 26	5b Trou de souris
N° 7	3c L'arrêt Manta	N° 17	4c Yapa de nom	N° 27	5a L'arrêt Edmond Q
N° 8	3c L'arrêt Nicole	N° 18	5b Développement durable	N° 28	4b Echo system
N° 9	5b Heel'ness	N° 18b	5b Thé Méraire	N° 29	4c Pépito
N° 10	4a Tique et tac	N° 19	5b L'angle Ish	N° 30	4c Last but not least
N° 11	3b Les OGM ça me gêne	N° 20	4b Monsanto	N° 30b	5c Ca sent le sapin
N°12	4c Fake new	N° 21	4a Gluten free		

Coordonnées GPS du départ du circuit Orange : Lat 48.420366, Long Est 2.714439
 Coordonnées UTM du départ du circuit Orange : X Est 478691, Y Nord 5363062



Départs Jaune et Orange



Jaunes 14 et 15



De droite à gauche : 1 bleu, 2 bleu, 3 bleu, 33b orange, 4 bleu.